

Un site pâturé



AVIS AUX PROMENEURS

Le site naturel des Communaux est entretenu par pâturage. Ceci induit la présence de bovins de mi-juin à fin novembre.

C'est pourquoi, sur cette période, le Conservatoire recommande de ne pas pénétrer sur le site.

La responsabilité du Conservatoire et de l'agriculteur ne saurait être engagée en cas de non respect de cette recommandation.

Merci pour votre compréhension.



DE MI-JUIN A FIN NOVEMBRE

Ce patrimoine naturel est notre héritage. Aidez-nous à le préserver !



Un Conservatoire pour la nature

Créé en 1990, le Conservatoire d'espaces naturels de la région centre s'est donné pour mission la sauvegarde des milieux naturels les plus remarquables pour leur faune, leur flore, leur qualité paysagère ou géologique.

Ses axes de travail sont :

- la connaissance des espèces et des milieux ;
 - la préservation par la maîtrise foncière (acquisition) et d'usage (location, convention de gestion) ;
 - la gestion (entretien et restauration des milieux) sur le réseau de sites ;
 - l'information, l'animation et l'ouverture des sites au public.
- Il gère des milieux aussi variés que des pelouses, prairies, marais, étangs, tourbières, milieux ligériens ou souterrains...

Il est membre du réseau des Conservatoires d'espaces naturels



Constitué en association loi 1901, le Conservatoire est un outil novateur, partenarial et consensuel de protection de la nature. Mais il est avant tout l'émanation d'une volonté citoyenne de transmettre à nos enfants un environnement dans toute sa diversité et sa beauté.

Pour y parvenir et s'affirmer, la démarche "Conservatoire" doit pouvoir s'appuyer sur un large soutien populaire.

Pour cette raison, votre encouragement et votre adhésion sont essentiels.

Des balades de découverte sont proposées : contactez l'antenne Cher/Indre du Conservatoire, pour avoir des informations sur le site, vous procurer la plaquette d'information ou encore le programme des balades nature, au 02 48 83 00 28.

Conservatoire d'espaces naturels de la région Centre

Conservatoire d'espaces naturels agréé par l'État et la Région

3, rue de la Lionne - 45000 Orléans
Tél. : 02 38 77 02 72
Mél. : siege.orleans@cen-centre.org

www.cen-centre.org

Parc naturel régional de la Brenne

Maison du Parc
Le Bouchet - 36300 Rosnay
Tél. : 02 54 28 12 12
Mél. : info@parc-naturel-brenne.fr

www.parc-naturel-brenne.fr

Un document réalisé avec le soutien de :



Les Communaux de Rosnay

Au pays de la Sérapias langue



Rosnay - Indre



Des Communaux pour un bien commun : la biodiversité !

Au cœur de la Brenne, le site naturel préservé des Communaux couvre plus de 20 hectares et est la propriété de la commune de Rosnay. Soucieuse de préserver cet espace naturel remarquable, cette dernière en a confié la gestion au Conservatoire d'espaces naturels de la région Centre, par le biais d'un bail emphytéotique signé en 1998.

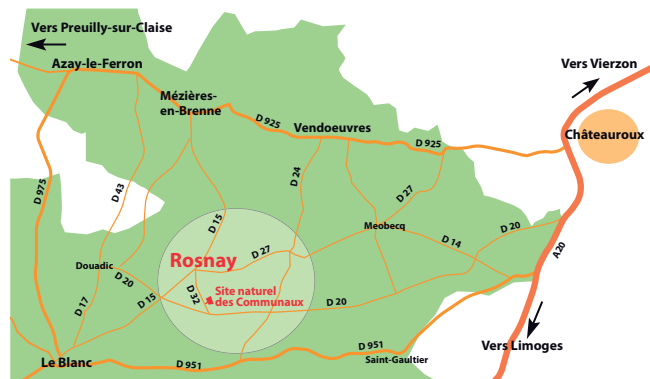


Abritant une grande variété de milieux ouverts, caractéristiques de la Brenne, les Communaux de Rosnay constituent un important foyer de biodiversité, à préserver.

Ce site s'intègre dans un ensemble majeur reconnu à l'échelle internationale (zone humide RAMSAR), européenne (Natura 2000) mais aussi régionale, puisqu'il appartient au territoire du Parc naturel régional de la Brenne.

Se rendre aux Communaux

Le site se trouve à 40 km au sud-ouest de Châteauroux, au sein du Parc naturel régional de la Brenne (zone verte sur la carte ci-dessous). Le départ du sentier se trouve à 3 km du centre-bourg de Rosnay, au sud sud-est, le long de la route départementale D32.



Des prairies au button, une biodiversité remarquable à tous les étages

Entre 115 et 132 mètres d'altitude, les Communaux se composent, du plus bas au plus haut, de prairies, d'une mare et d'un button.

Le gradient d'humidité qui y règne, depuis la prairie humide à jonc jusqu'à la pelouse sèche, au sommet du button, apporte des conditions favorables à la présence d'espèces animales et végétales très variées. Un réseau de haies augmente encore cette richesse écologique.



De nombreuses espèces typiques de la Brenne

Le site héberge huit habitats, dont deux sont protégés au niveau européen. Près de 300 espèces végétales ont été recensées, comme la Renoncule à feuilles de cerfeuil, protégée et inscrite dans le Livre rouge national, mais aussi sept espèces d'orchidées, comme la Sérapias langue, friande des terres humides et acides.

Les Communaux accueillent également de nombreux insectes, dont le Damier de la succise, papillon protégé au niveau européen.

On y observe encore des amphibiens et des reptiles : le Triton crêté et la Cistude d'Europe, dans la mare, et le Léopard des souches, dans les prairies.



Histoire d'une reconquête

Le site des Communaux de Rosnay présente un paysage prairial depuis des temps immémoriaux (estimés à plus de 2 à 3 siècles).

À l'arrêt, plutôt récent, du pâturage en 2006, le site a commencé à fortement s'embroussailler.

Le défrichage et l'installation d'un nouvel exploitant agricole en 2008 ont permis de ré-ouvrir le milieu pour rétablir, à terme, ce paysage prairial typique de la Brenne.

Les autres sites préservés par le Conservatoire au sein du Parc naturel régional de la Brenne

- **Réserve naturelle régionale du Bois des Roches (Pouigny-Saint-Pierre) :** ce site domine de ses falaises calcaires, pelouses sèches et boisements, la vallée de la Creuse. Un sentier au départ du hameau des Roches permet sa découverte.
- **Réserve naturelle régionale des terres et étangs de Brenne, Massé, Foucault (Rosnay) :** le Conservatoire est propriétaire, depuis 2012, de l'Étang Massé, l'un des sites remarquables composant cette réserve naturelle, dont il est co-gestionnaire avec le Parc naturel régional. Cette dernière peut être découverte par plusieurs sentiers et observatoires.
- **L'Étang Ex-Chèvres (Migné) :** cet étang acheté en 2005 par le Conservatoire fait l'objet d'une gestion piscicole. Pour des raisons d'accessibilité et de sensibilité, il n'est pas ouvert à la promenade.

Tous peuvent être découverts lors de visites accompagnées.

Le Conservatoire et le Parc naturel régional de la Brenne mènent de nombreuses actions communes sur ces territoires.

Les Communaux de Rosnay sont connus pour abriter l'une des plus belles populations de *Sécripias longue* du Parc, orchidée emblématique de la Brenne. Cependant, ce site héberge bien plus que cela : une mosaïque d'habitats très intéressants avec la mare, le bouton, la prairie mi-sèche, mi-humide, et la zone à *Succise des prés*, tous abritant une faune et une flore spécifiques et de grand intérêt.

La mare


Ce petit espace d'eau accueille des habitants aux formes, aux couleurs et aux moeurs spectaculaires. La Rainette verte étonne toujours par la puissance de son chant et par l'aspect de ses doigts terminés en ventouse, lui permettant de prendre des bains de soleil accrochée aux joncs ou aux feuilles de scoules, tapis au fond de la mare, le Triton créé, quant à lui, avec son allure de dinosaure, est l'un des plus gros tritons de France. Sa crête dorsale, chez le mâle, et son ventre coloré d'un orange vif ponctué de noir lui confèrent un aspect quasi mythologique.



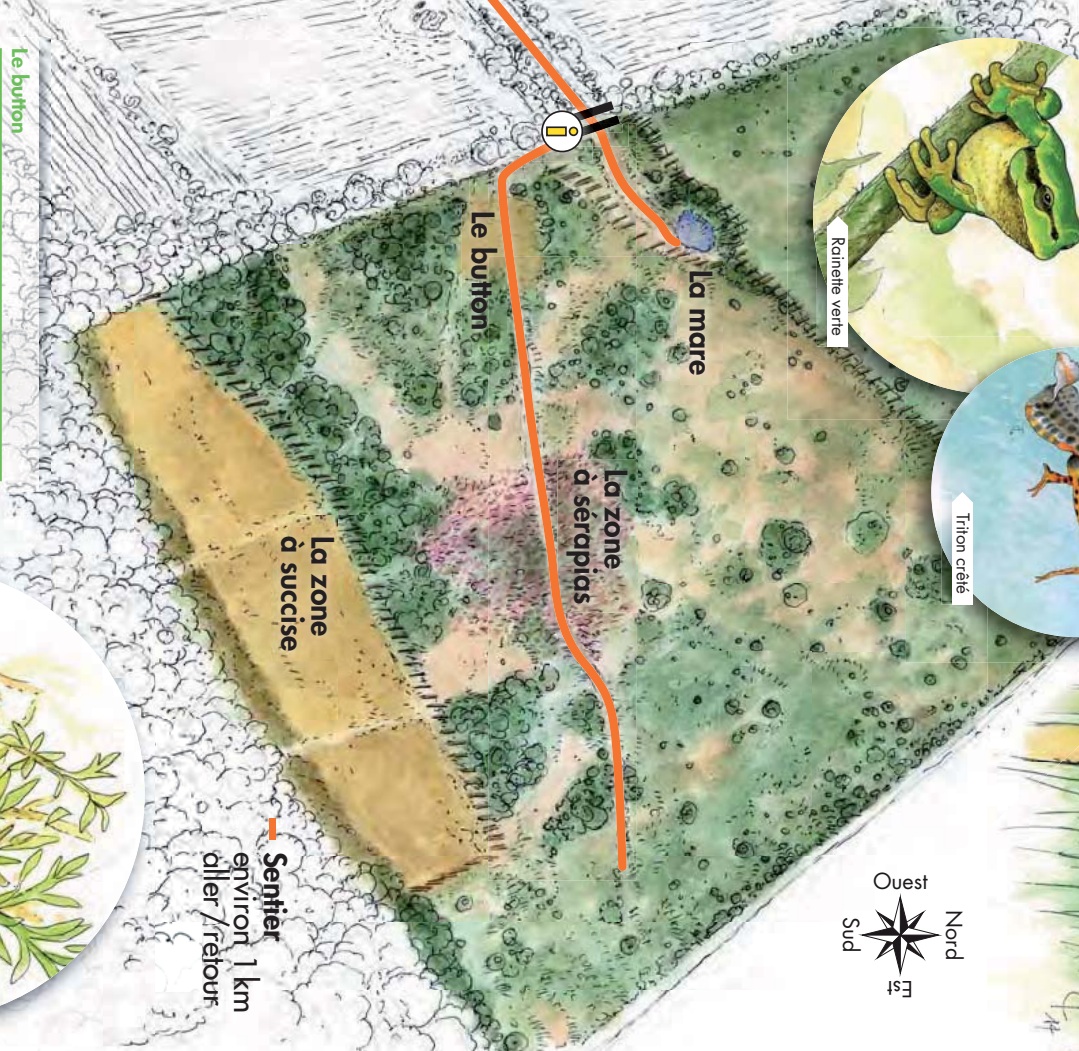
Rainette verte



Triton créé



Sécripias longue



Le bouton

Comme bien d'autres, cette formation de grès formant une petite butte a résisté à l'érosion du bassin de la Brenne. Il y a plus d'un million d'années. Sur les Communaux, le bouton qui marque de son relief le paysage joue un rôle important dans la mosaïque des habitats remarquables.

Suite à l'abandon du pâturage, la pelouse sèche installée au sommet a rapidement été colonisée par des fourrés constitués de genêts à balais et de tonnes.

C'est pourquoi, afin de maintenir, notamment, la présence de la Remoncule à feuille de cerfeuil, une action de débroussaillage est menée chaque année pour limiter l'embroussaillage de ce petit espace si précieux.



Remoncule à feuille de cerfeuil

Sentier environ 1 km aller/retour

Un excls pour préserver le Damier de la succise

Une partie de la prairie est isolée du pâturage car elle abrite la plante hôte de la chenille d'un papillon rare et protégé aux niveaux européen et national : le Damier de la succise. Ses chenilles sont sensibles au pâturage, ce qui explique la mise en exclos (maintien hors pâturage) des prairies où on les rencontre.

Vivant sur les prairies paratourbeuses ou les listières herbacées forestières acides, à Succise des prés, il est en forte régression depuis le début du XX^e siècle et particulièrement dans le centre de la France.

Ce papillon, aux ailes orangées, ne s'observe que quelques semaines (fin à début mai et juin) : le temps pour lui de pondre ses œufs sur le dessous des feuilles de la Succise des prés. Après l'éclosion, ses chenilles résistent à l'hiver, en groupe dans un nid, au pied de la plante hôte et ce, jusqu'à l'arrivée du printemps et leur métamorphose en une nouvelle génération de papillons...

Les Communaux accueillent ce cycle de vie.



Damier de la succise sur une Succise des prés

Un peu de pédologie

Sur ce site, le sol acide à moyennement acide est, en surface, développé sur des limons sableux avec une teneur en sable de 45 % en moyenne.

La prairie subit un fort contraste hydrique, elle est très humide en hiver, avec la présence d'eau stagnante par endroits, même sur le bouton, et est, l'été, soumise à une sécheresse sévère.